

**(Fortsättning från Del 2)**



55

**Ett möte vid Häljeby**



56

**Pestskråp vid gården Hag i Östra Ingersby. I bakgrunden gården Arvidstorp (Gyllebybråten)**



57

**Pestskräp i Häljeby...**



58

**... och vid Gylleby**



59

## Häljeby herrgård




60

**Vy från Vittebyvägen mot Sunne kyrka**



61

**Bilden är från södra änden av Gyllebyallén. Den omgivande terrängen sluttar svagt från båda sidor av vägen längs hela allén. – Den ursprungliga stigen lades på torraste marken!**



62

**Någonstans över gamla kyrkogården bör fornleden ha passerat**



Originalkartan byter här till nytt kartblad - utan överlappning



63

Norr om Sunne löper fornleden tillsammans med landsvägen fram till Ingmår, där leden går upp på Askerudsberget. En sannolik äldre sträckning är den streckade från Gunnarsby





65

**Åsa på väg genom Norra Arneby**



66

**Från en tidigare epok i Gunnarsby**



67

**I äldsta tid gick leden upp på berget här till vänster.  
Senare har uppfarten flyttats fram en dryg kilometer**



68

**I norra delen av Ingmår tar leden av åt vänster och går upp på Askerudsberget**



69

**Uppe på Askerudsberget**



70

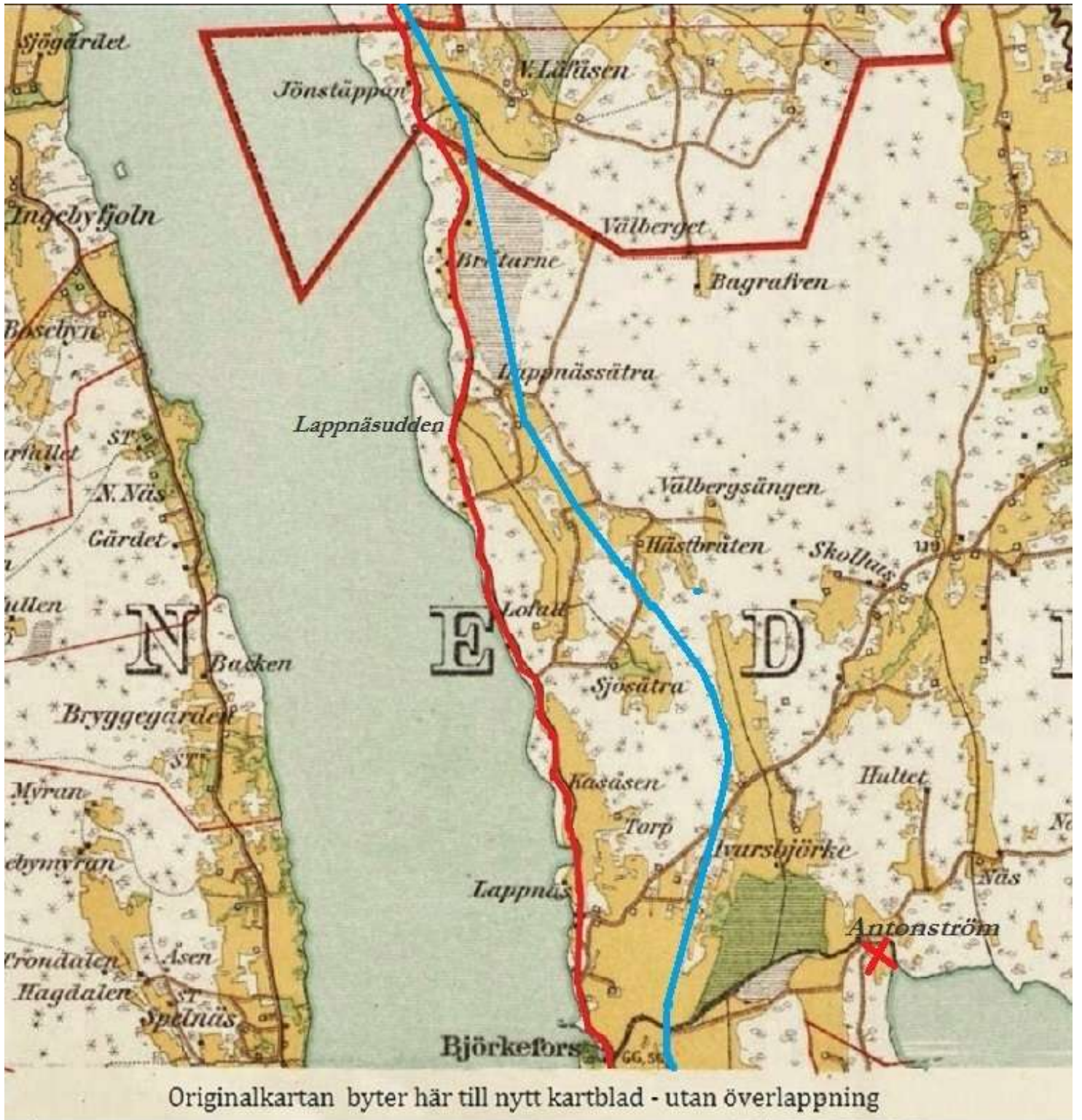
**Leden följer gamla vägen vid Björkefors...**





71

**... och går på bron över forsen vid gamla Björke.  
Här låg en gång Björke bruk**



72

**På denna karta har fornled och landsväg olika sträckningar. Den röda markeringen vid Antonström visar en plats för fornfynd som beskrivs på nästa bild**



73

**Före första sänkningen av sjön Björken mynnade den i avloppsälven Norkan just här. För 6 000 år sedan låg Stor-Vänerns yta också på denna nivå.**




74

**Vidare norrut genom Ivarsbjörke**



75

**Vid Lappnäs. En dagsetapp har just startat och dagens mål är Lysvik**




76

**Lappnäsudden. Åsa har hittat en sevärdhet. – Annars brukar man titta på bronsåldersrösen där!**



77

## **Kulturminne i Bäckén, Västra Lövåsen**



78

**Malin väljer väg vid Bäckén**





79

**En skvaltkvarn vid Bäckén**



80

**På stigar mot Uddeberg**

**(Fortsättning i Del 4)**